



Erschliessungsplan Nr. 3

Strassen- und Baulinienplan Strassenklassierungsplan

Situation 1:1000

Öffentliche Auflage vom 15. Juni bis 14. Juli 1999

Genehmigt vom Einwohnergemeinderat am 20. August 1999

Der Gemeindepäsident: Die Gemeindevorsteherin:

Genehmigt vom Regierungsrat mit Beschluss Nr. 1887 vom 19. September 2000





Der Staatschreiber:

Plan Nr.: 3.641.0599.5	Änderungen:	Datum: 23. Juli 1998
4.19.008.1998	B: 01.10.1998	Format: 60 x 84
Plan-Nr. Erschliessungsplan Nr. 3	C: 10.08.1999	Ger.: JA
	D: 03.11.2000	Ger.: ZU
Ingenieur- und Vermessungsbüro WIDMER und HELLEWANN 4562 Biberist Bümlihalstr. 6 Tel.: 032 671 26 30 Fax: 032 671 26 31		







Legende:

Genehmigungsinhalte:

-  Baulinien (Strasse, Wald, Bach),
-  Hauptverkehrsstrassen (Kantonsstrassen)
-  Erschliessungsstrassen¹⁾
-  Trottoirs und Fusswege

Orientierungsinhalte:

-  Baulinien längs Kantonsstrassen
-  Baulinien innerhalb eines Gestaltungsplanes
-  Vorbaulinien
-  Bachbindung
-  Kanalisation
-  Gestaltungsplan

